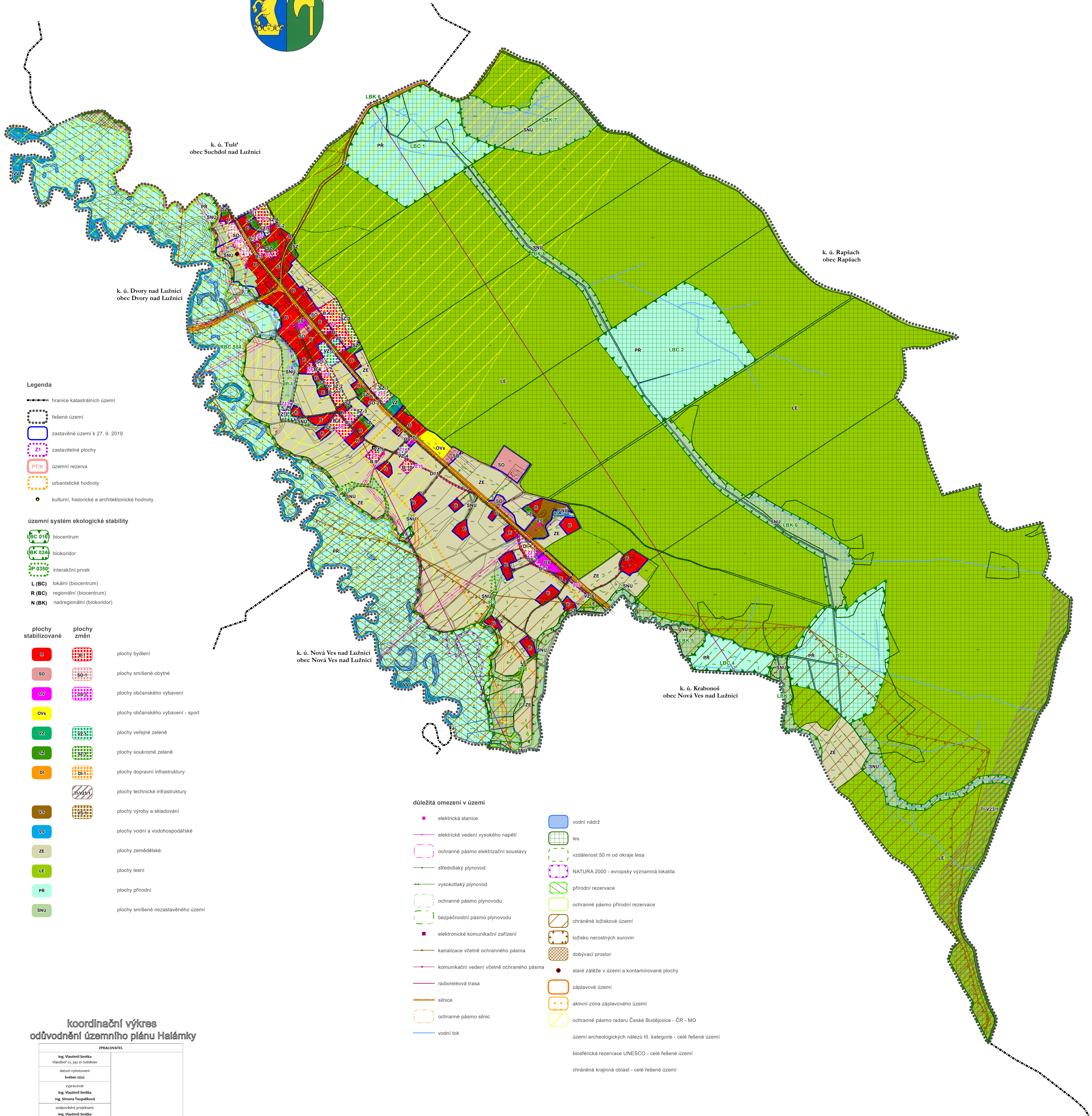




koordinační výkres odůvodnění územního plánu Halámky



- Legenda**
- hranice katastrálních území
 - řešené území
 - zastavěné území k 27. 9. 2019
 - zastavitelné plochy
 - územní rezerva
 - urbanistické hodnoty
 - kulturní, historické a architektonické hodnoty

- územní systém ekologické stability**
- BC 016 biocentrum
 - LBK 024 biokoridor
 - IP 0350 interakční prvek
 - L (BC) lokální (biocentrum)
 - R (BC) regionální (biocentrum)
 - N (BK) nadregionální (biokoridor)

- | plochy stabilizované | plochy změn | |
|----------------------|-------------|------------------------------------|
| B | B | plochy bydlení |
| SO | SO | plochy smíšené obytné |
| OV | OV | plochy občanského vybavení |
| OVs | OVs | plochy občanského vybavení - sport |
| VZ | VZ | plochy veřejné zeleně |
| SZ | SZ | plochy soukromé zeleně |
| DI | DI | plochy dopravní infrastruktury |
| TI | TI | plochy technické infrastruktury |
| VS | VS | plochy výroby a skladování |
| VV | VV | plochy vodní a vodohospodářské |
| ZE | ZE | plochy zemědělské |
| LE | LE | plochy lesní |
| PR | PR | plochy přírodní |
| SNU | SNU | plochy smíšené nezastavěného území |

- důležitá omezení v území**
- elektrická stanice
 - elektrické vedení vysokého napětí
 - ochranné pásmo elektrizační soustavy
 - středotlaký plynovod
 - vysokotlaký plynovod
 - ochranné pásmo plynovodu
 - bezpečnostní pásmo plynovodu
 - elektronické komunikační zařízení
 - kanalizace včetně ochranného pásma
 - komunikační vedení včetně ochranného pásma
 - radioreléová trasa
 - silnice
 - ochranné pásmo silnic
 - vodní tok
 - vodní nádrž
 - les
 - vzdálenost 50 m od okraje lesa
 - NATURA 2000 - evropsky významná lokalita
 - přírodní rezervace
 - ochranné pásmo přírodní rezervace
 - chráněné ložiskové území
 - ložisko nerostných surovin
 - dobývací prostor
 - staré zátěže v území a kontaminované plochy
 - záplavové území
 - aktivní zóna záplavového území
 - ochranné pásmo radaru České Budějovice - ČR - MO

koordinační výkres odůvodnění územního plánu Halámky

ZPRAKOVATEL	
Ing. Vlastimil Šmilka	
Vlastibor 11, 390 01 Soběslav	
datum vyhotovení:	květen 2022
vypracovali:	Ing. Vlastimil Šmilka Ing. Šimona Toupalíková
zodpovědný projektant:	Ing. Vlastimil Šmilka
čísl. parc.	název projektanta

